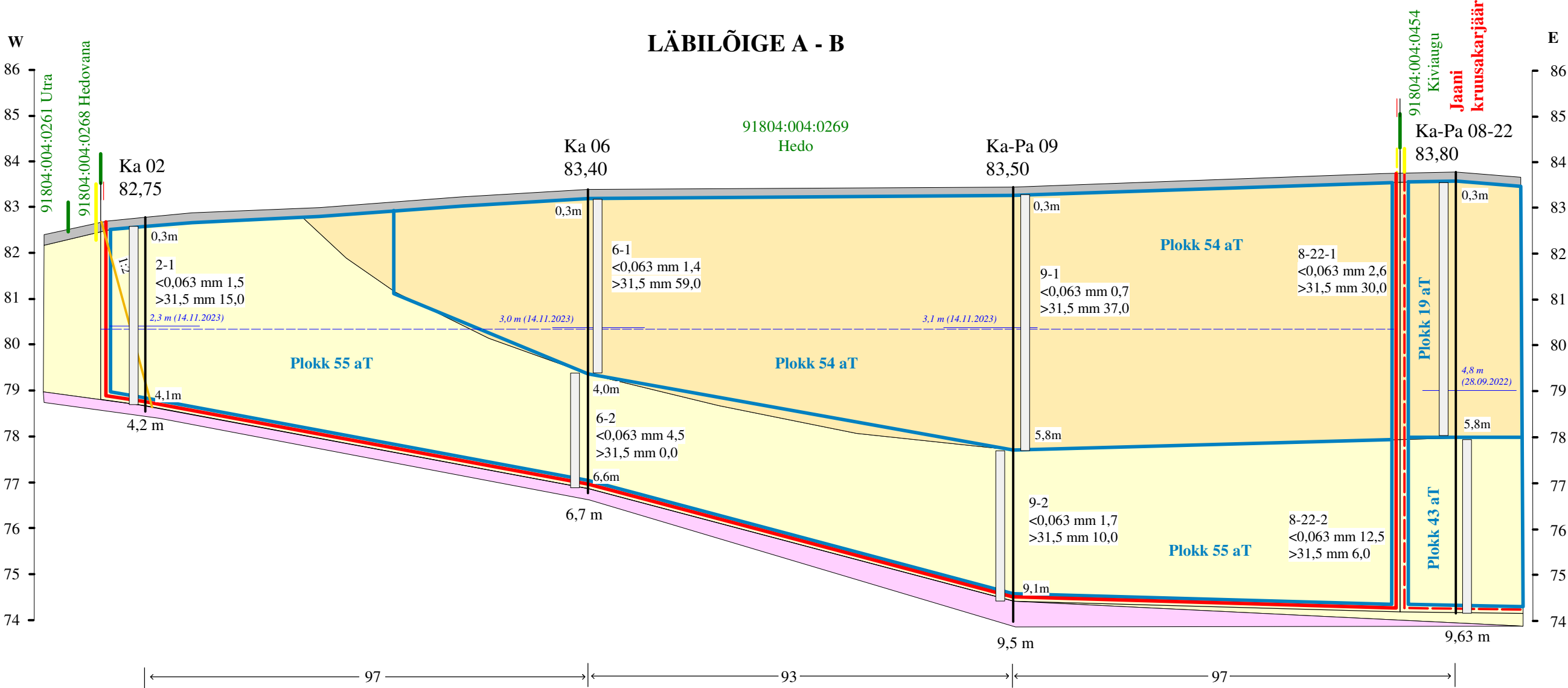


LÄBILÕIGE A - B



LEPPEMÄRGID

- Kasvukiht
- Kruus, veeriste ja eriteralise liivaga
- Liiv, eriteraline, kihiti kruusa ja veeristega
- Kirjuvärviline aleuroliit ja savi (Devoni ladestu)
- Jaani IV kruusakarjääri mäeeraldise piir
- Jaani IV kruusakarjääri teenindusmaa piir
- Jaani kruusakarjääri mäeeraldise piir
- Jaani kruusakarjääri teenindusmaa piir
- Jaani maardla plokki piir, nr ja varu kategooria
- Maatüskuse piir
- Püsiva nõlva kontuur ja kalle

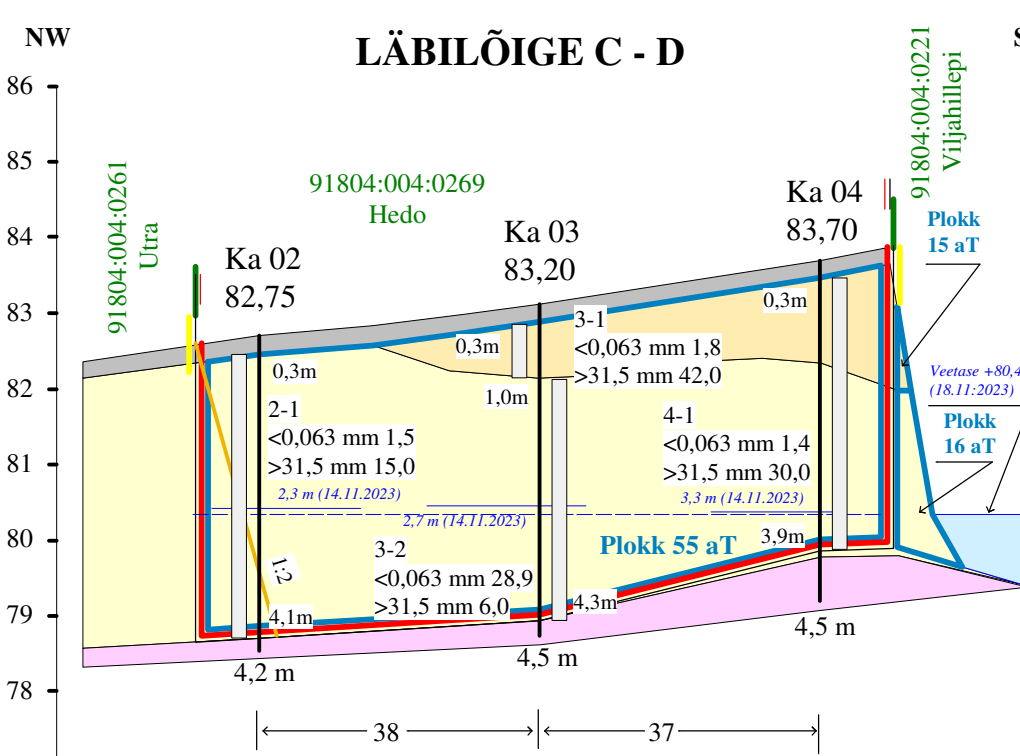
Ka-Pa 09 83,50 Kaevandi-puuraugu nr Suudme abs. kõrgus, m

3,1 m (14.11.2023) Veetaseme sügavus maapinnast, m, mõõtmise aeg

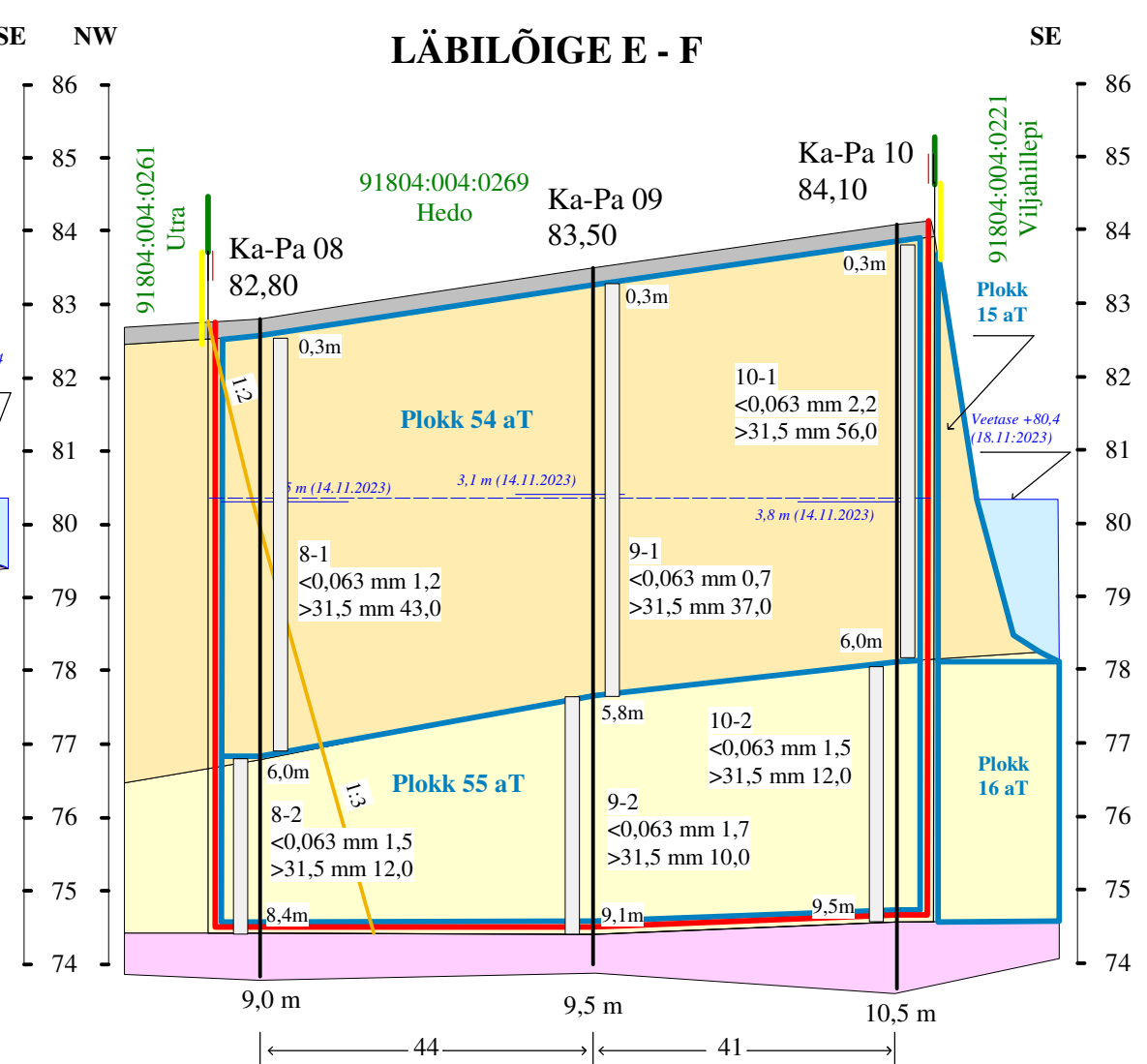
Kaevandamisjärgselt kujuneva veekogu keskmine veetase +80,4 m

0,3m	6-1	Proovi number
	<0,063 mm 1,4	<0,063 mm osakeste sisaldus, %
3,0m	>31,5 mm 59,0	>31,5 mm osakeste sisaldus, %

LÄBILÕIGE C - D



LÄBILÕIGE E - F



JAANI IV KRUUSAKARJÄÄRI MÄEERLISE LÄBILÕIKED A-B, C-D ja E-F (horisontaalne mk 1:1000, vertikaalne mk 1:200)		Graafiline lisa 2
Töö:	Jaani IV kruusakarjääri kaevandamise loa taotlus	Töö nr 24-799
Asukoht:	Võru maakond, Võru vald, Jaani kruusamaardla nr 802	0 10 20 40 m
Tellija:	AS TREV-2 GRUPP Teemeistri tn 2, 10916, Tallinn, e-mail: trev2@trev2.ee, tel. 6776500	Tellija esindaja: Eike Simmer
MAAVARAUURINGUD OÜ Reg. nr 14346587 Liiva 41, 50303, Tartu		September 2024
Koostas ja toimetas:	dipl. geoloogiainsener Ain Põldvere, e-mail: ain.poldvere@gmail.com, tel. 5104753	/allkirjastatud digitaalselt/